










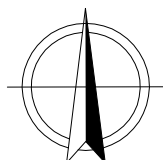


LEGENDA:

-  HRANICE ŘEŠENÉHO ÚZEMÍ
-  HRANICE ZASTAVĚNÉHO ÚZEMÍ K 30.6.2016
-  HRANICE PLOCH ZASTAVITELNÝCH
-  HRANICE PLOCH ZMĚN V KRAJINĚ
-  Z3, Z4 NÁVRHOVÉ LOKALITY - PLOCHY ZMĚN
-  K1 NÁVRHOVÉ LOKALITY - PLOCHY ZMĚN V KRAJINĚ
-  LOKÁLNÍ BIOKORIDOR
-  LOKÁLNÍ BIOCENTRUM

NAVRŽENÉ PLOCHY

-  OS PLOCHY OBČANSKÉHO VYBAVENÍ - TĚLOVÝCHOVNÁ A SPORTOVNÍ ZAŘÍZENÍ
-  TI PLOCHY TECHNICKÉ INFRASTRUKTURY - INŽENÝRSKÉ SÍTĚ
-  NSzp PLOCHY SMÍŠENÉ NEZASTAVĚNÉHO ÚZEMÍ - ZEMĚDĚLSKÉ(z), PŘÍRODNÍ(p)



pořizovatel:	MAGISTRÁT MĚSTA HRADEC KRÁLOVÉ	ING.ARCH.ROBERT CHLÁDEK JIŽNÍ 870 500 03 HRADEC KRÁLOVÉ tel:603721556, e-mail:chladek.r@volny.cz	
vypracoval:	ING.ARCH.ROBERT CHLÁDEK	stupeň :	ÚP-ZMĚNA
ZMĚNA Č.1 ÚZEMNÍ PLÁN PŠÁNKY HLAVNÍ VÝKRES		datum :	7/2016
		měřítko :	číslo výkresu :
		1:5000	2b